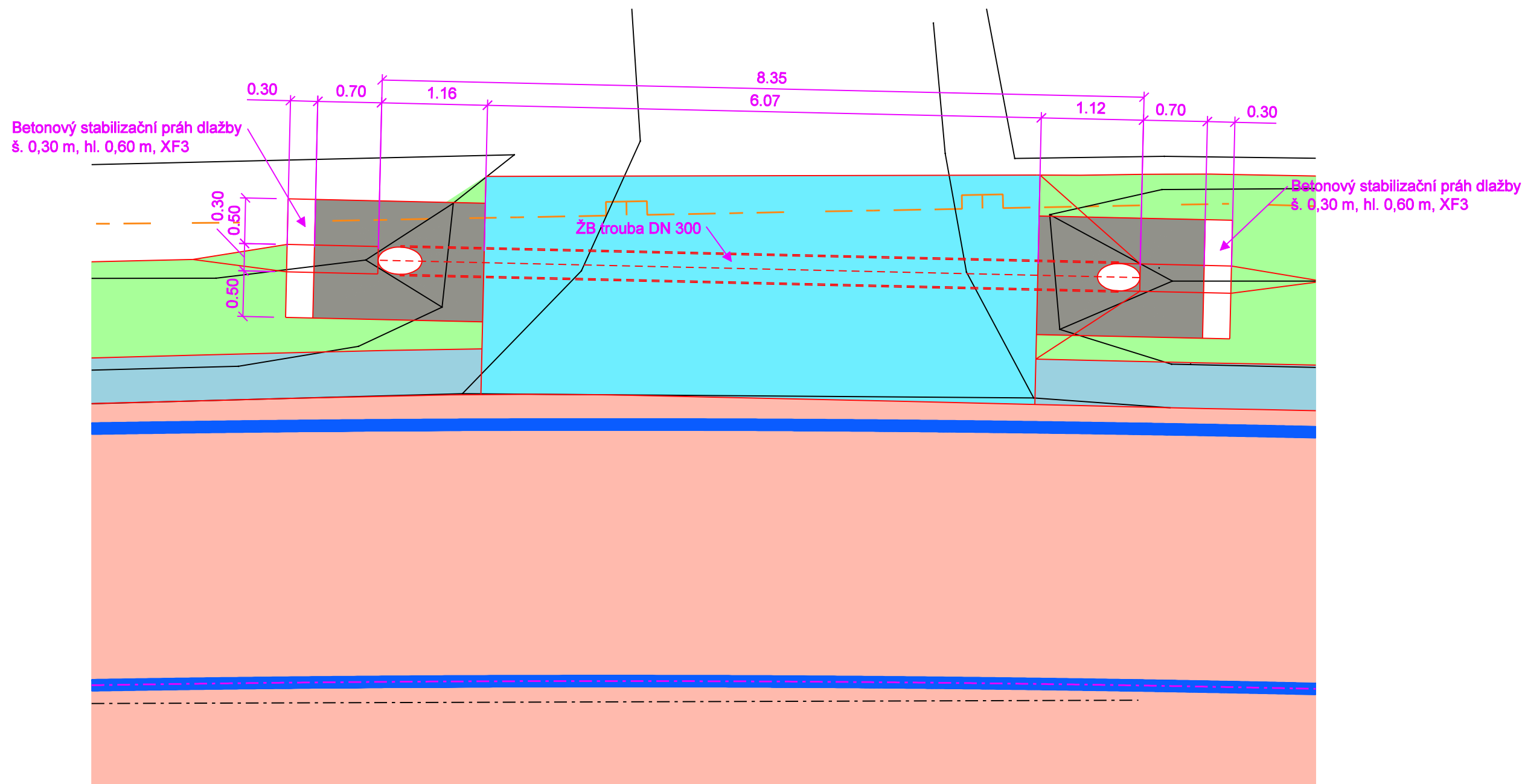










SITUACE









POLOHOPIS

- POLOHOPIS
-  PRVKY POLOHOPISU

INŽENÝRSKÉ SÍTĚ - STÁVAJÍCÍ

- | | |
|-------------------------------------------------------------------------------------|-------------------------------------------------------------|
|  | STÁVÁJÍCÍ NADZEMNÍ VEDENÍ NN V MAJETKU ČEZ DISTRIBUCE, A.S. |
|  | STÁVÁJÍCÍ PODZEMNÍ VEDENÍ NN V MAJETKU ČEZ DISTRIBUCE, A.S. |
|  | STÁVÁJÍCÍ NADZEMNÍ VEDENÍ VN V MAJETKU ČEZ DISTRIBUCE, A.S. |
|  | STÁVÁJÍCÍ VEDENÍ STL PLYNOVODU V MAJETKU GASNET, S.R.O. |
|  | STÁVÁJÍCÍ VEDENÍ VODOVODU VE SPRÁVĚ VS CHRUDIM |
|  | PODZEMNÍ SÍŤ ELEKTRONICKÉ KOMUNIKACE V MAJETKU CETIN, A.S. |
|  | NADZEMNÍ SÍŤ ELEKTRONICKÉ KOMUNIKACE V MAJETKU CETIN, A.S. |
|  | PODZEMNÍ SÍŤ V MAJETKU ČD TELEMATIKA |

PLOCHY

- | | |
|-------------------------------------------------------------------------------------|-----------------------------------------------|
|  | ASFALTOBETON - ACO 11+ - TL. 50 MM |
|  | R-MATERIÁL - NEZPEVNĚNÁ KRAJNICE - TL. 150 MM |
|  | R-MATERIÁL - KONSTRUKCE - TL. 300 MM |
|  | KAMENNÉ OBLÁŽDĚNÍ - TL. 200 M |
|  | OHUMUSOVÁNÍ |
| OSTATNÍ | |
|  | NOVĚ NAVRŽENÉ VZDZ |

POZNÁMKA:

- PŘESNOST VYTYČENÍ A PŘÍPUSTNÉ ODCHYLKY JSOU DÁNY:

ČSN 73 04 22

ČSN 01 34 19

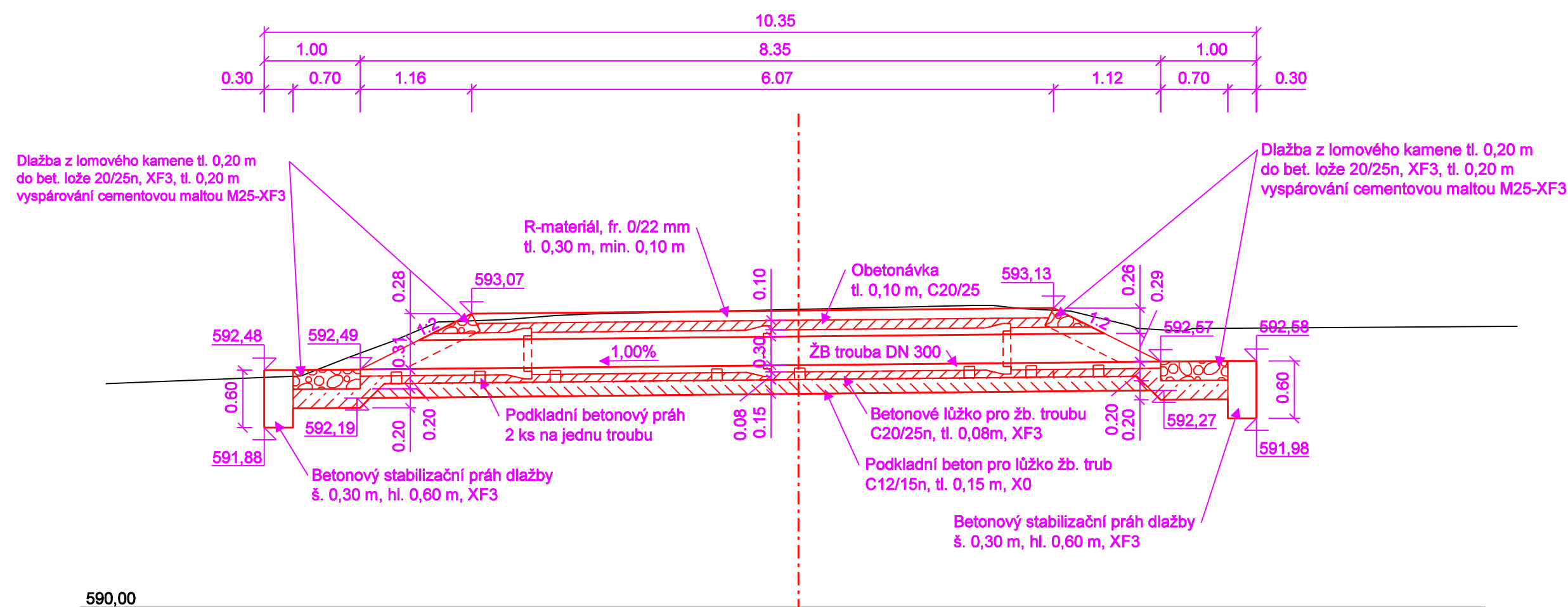
TKP KAPITOLA 1.. PŘÍLOHA č.9

TKP KAPITOLA 18. A SOUVISEJÍC

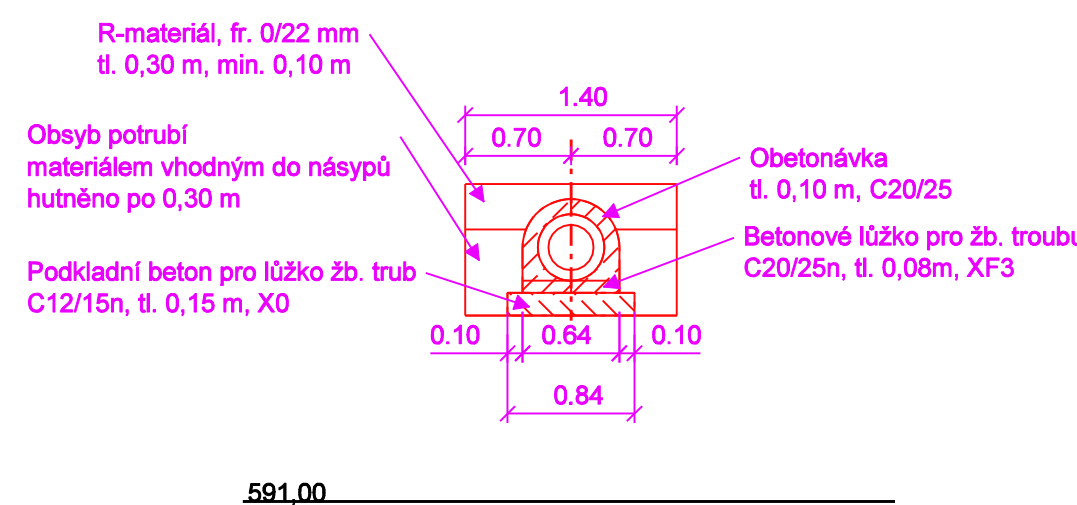
VYTYČOVANÉ BODY:

Y[m]	X[m]	POZNÁMKA:
642 860,408	1 092 162,752	výška dna trouby na vstoku 592,57
642 868,149	1 092 159,622	výška dna trouby na výstoku 592,49

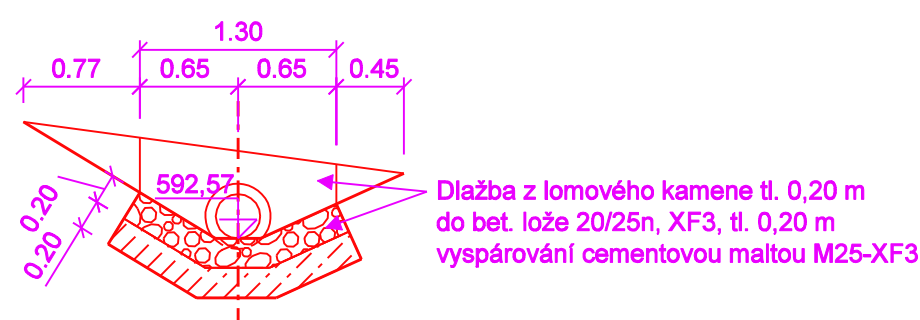
PODÉLNÝ ŘEZ



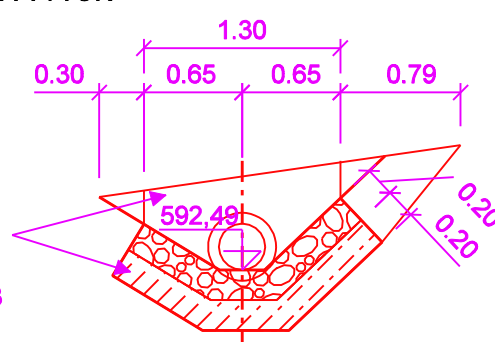
PŘÍČNÝ ŘEZ



POHLED NA VTOK






POHLED NA VÝTOK



DÚSP+PDPS

 <p> PARDUBICKÝ KRAJ KOMENSKÉHO NÁMĚSTÍ 125 530 02 PARDUBICE IČO 708 92 822 </p>	Razítko, datum, podpis:
------------------------------------------------------------------------------------------------------------------------------------------------------------------------------------------------------------------	-------------------------

 Správa a údržba silnic Pardubického kraje	SÚS PARDUBICKÉHO KRAJE DOUBRAVICE 98 533 53 PARDUBICE IČO 000 85 031	Razítko, datum, podpis:
-------------------------------------------------------------------------------------------------------------------------------------------	-------------------------------------------------------------------------------	-------------------------

KRESLIL:	JAN VAJS			IDProjekt s.r.o. inženýring a projekce dopravních staveb Sokolovská 94, Nedošín, 570 01 Litomyšl tel. 494 544 554 www.idprojekt.cz IČO 024 97 247 IČZ C222497247	
ZPRACOVÁV:	JAN VAJS				
TECHNICKÁ KONTROLA:	FRANTIŠEK WAYRAUCH				
ZODPOVĚDNÝ PROJEKTANT:	ING. PETR PÁCHA				
HLAVNÍ PROJEKTANT:	ING. PETR PÁCHA				
KRAJ:	PARDUBICKÝ	OKRES: CHRUUDIM	OBEC: HLINSKO	STUPEŇ:	DŮSP+PPDS
INVESTOR:	PARDUBICKÝ KRAJ, SÚS PARDUBICKÉHO KRAJE, DOUBRAVICE 98, 533 53 PARDUBICE			ZAK. ČÍSLO:	0282
AKCE:	OPRAVA SILNICE II/343 HLINSKO, UL. RVÁČOVSKÁ			ARCHIVNÍ ČÍSLO:	2021-010-0282
				DATUM:	XI / 2021
				FORMÁT:	B x A4
OBJEKT:	SO 150 - SILNIČNÍ PROPUSTKY			MĚŘÍTKO:	1:50
OBSAH:	SILNIČNÍ PROPUSTEK KM 0,049 94 - 0,057 61			ČÍSLO SOUPRAVY:	ČÍSLO PŘÍLOHY:
					D.2.1.